




Revitalizace dětského hřiště Žežulka v Šáreckém údolí

Zpráva z veřejného setkání k představení návrhu

duben/květen 2026



lepsi6.cz/zezulka





Veřejné setkání

Dne 28. dubna 2026 se od 17:00 do 18:30 hodin uskutečnilo participativní setkání s občany týkající se plánované revitalizace dětského hřiště Žezulka v Šáreckém údolí. Setkání proběhlo přímo v místě plánované realizace, což umožnilo přímou diskuzi nad konkrétními prostorovými možnostmi.

Za městskou část se setkání zúčastnili radní Petr Palacký, Alena Vondroušová a Tomáš Srp. Architektonický návrh a představení možného řešení (tzv. Varianta 3, více informací o variantách řešení naleznete na lepsi6.cz/zezulka) zajistil přímo autor studie, pan Viktor Drobný. Z řad veřejnosti se setkání zúčastnilo přibližně 13 obyvatel, mezi nimiž byli zastoupeni místní obyvatelé, nájemkyně přilehlých zahrádek a zástupci Spolku Šárecké údolí.



3.



Máte připomínky nebo nápady k vylepšení návrhu podoby dětského hřiště Žežulka v Šáreckém údolí?



Dejte nám vědět do 15. 5. 2026
na e-mail zezulka@praha6.cz



lepsi6.cz/zezulka

Sběr podnětů skrze e-mail

Bezprostředně po konání veřejného setkání byl pro účely další komunikace zřízen sběrný e-mail zezulka@praha6.cz. Prostřednictvím tohoto kanálu mohla veřejnost zasílat své doplňující komentáře a podněty k prezentované variantě 3, a to až do 15. května 2026.

Informace o možnosti elektronického připomínkování byla široce distribuována – zveřejněna byla na webových stránkách městské části Praha 6, na webu Lepší 6 a také prostřednictvím informačních letáků přímo v lokalitě Šáreckého údolí skrze Spolek Šárecké údolí.

V termínu do 15. května 2026 byly na uvedený e-mail doručeny celkem 5 příspěvků od místních obyvatel. V těchto zprávách byly nejčastěji zmiňovány následující okruhy:

- **Podpora zachování stávajících zahrádek a nesouhlas s rozšiřováním hřiště na jejich úkor.**
- **Podpora zachování přírodního charakteru hřiště (především pro menší děti) a odmítnutí výstavby moderní multifunkční arény.**
- **Požadavek na bezpečné oplocení hřiště kvůli blízké silnici.**
- **Upozornění na kvalitu vody v potoce v souvislosti s plánovaným propojením koryta s hřištěm**
- **Prostupnost území - zřízení pěšího příchodu mimo vozovku s možností pokračování na louku nad hřištěm**

Všechny tyto písemné podněty navázaly na témata diskutovaná v rámci veřejného setkání, a v další části zprávy jsou proto podrobně vyhodnoceny společně s připomínkami z veřejného setkání.

Tematické shrnutí výstupů z participace

Po úvodním slově a představení návrhu proběhla přímo na místě moderovaná diskuze s cílem zjištění zpětné vazby od příchozích obyvatel. V rámci ní se diskutovalo několik témat spjatých s připravovanou revitalizací. Nejvíce diskutovaná byla témata spjatá se strukturou herních prvků včetně navrhovaného multifunkčního hřiště, dostupnosti řešeným územím a řešením oplocení hřiště a jeho částí a revitalizací potoka.

28.4. 2023

ŽEŽUŤKA

+ POZITIVA

UŽÍVANÉ PRVKY:
 PING PONG - VYUŽÍVANÝ!
 SKLOZAVKA - ROVNODĚLNĚ SVĚTOU
 HOUPAČKY
 LANOVÁ PYRAMIDA!
 REVITALIZACE POTOKA
 → ZVÝŠENÍ KAPACITY KORYTA (PROHLUBĚNÍ, PŘESŮBĚNÍ)
 CESTA V MÍSTĚ SOUD. KORYTA

- NEGATIVA (OBAVY)

CHYBÍ PÍSKOVIŠTĚ
 DOMEČEK - ZBYTEČNÝ
 - NAHRADIT ALTÁNEM
 PBI NAVOLNO → OPLOC. DĚTSKÉ
 MÁLO VSTUPŮ NA HR. ZONU!
 VYSOKÉ OPLOCENÍ A BĚH
 + HLUK
 ZNEČIŠTĚNÝ PŮDOK
 → PROPOJENÍ S DJH
 ZMENŠENÍ PLOCHY DJH NA 1/3
 MULTIFUNKČNÍ ARÉNA 8x

DALŠÍ PRVKY?

PÍSKOVIŠTĚ - CHYBÍ
OPLOCENÍ - JE TŘEBA ALTÁNŮ
 NÍŽKÝ (VZOR DĚL)
 KOLEH DĚTSKÉ ZONY!
PROSTUPNOST - JE TŘEBA PŮDEL,
 POTOKA VELKÉ
 PŘÍP. ALTERN. OPLOCENÍ - VYUŽITÍ ZAHRAĐEK
 - ŽITÝ PLOT, VSTUPY - ZACHOVAT 6x
 KOŠE NA EXKREMENTY NA HR. - TRUSIT - PŘESUN JINAM
 LÁVKY - JSOU V PROJEKTU MHMP } PROSÝHAJÍCÍ STROHY
 → NAHRADIT NOVÝMI
 PLOCHA ZAHRAĐEK - PŘÍLEŽITOST } X STÍNÍCÍ STROHY!
 → ZEMĚROZ. POSKYTNĚ
 ZACHOVAT PŘÍR. CHARAKTER HR. ŠTĚ }
 VYUŽITÍ 1. DRUHÝ BŘEH POTOKA (POSUN BŘEHU)
 PRO NĚKTERÉ PRVKY (V PROJ. MHMP)
 HR. ŠTĚ PRO VŠECHNY VĚK. SK.
 MENŠÍ - PRO KOMUNITU V MÍSTĚ
 JEN OPLOCENÍ DĚTS. PRVKŮ
 PÍKNIK. STOLY - SPÍŠE NEJEDNOU TŘEBA



VYUŽITÍ POTOKA DĚTI - OBLÍBENÉ
 PŘECHODNOST V-Z
 VARIANTA 2 OK. SPORT. PLOCHY? - NE - ZDE JE JEDINÝ
 PROSTOR PRO HR. ŠTĚ
 PLOT U SILNICE ZRUŠIT? - NE - POKUD BUDOU OPLOC.
 NE ALE SNÍŽIT NA 1M DĚTSKÉ PRVKY
 PLOT PO STRANÁCH - ZRUŠIT
 (V-Z)
 KLOZIŠTĚ
 PETANGUE - ANO - V ŠIRŠÍM OKOLÍ
 STOLY NA KOLA (OBRÁCENÉ U)
 3-5x
 - PŘED I ZA KCHDEM

Podněty veřejnosti ze setkání i ze zřízené e-mailové schránky jsou dále strukturovány do 7 kapitol:

1. Herní prvky:


Poptávka po zachování ping pong (otočení rovnoběžně s potokem), skluzavky, houpačky, lanové pyramidy, pískoviště. Skladba prvků a jejich využití by mělo ideálně saturovat všechny věkové skupiny.

2. Oplocení hřiště:

Současný stav oplocení areálu dětského hřiště není vyhovující a neplní svou funkci. Variantou je úplně odstranění oplocení (lepší prostupnost), případně nalezení jiného řešení – nízký dřevěný plot, oplocení prostřednictvím zeleně. Potřeba je naopak oplotit zónu s dětskými prvky a oddělit nízkým funkčním plotem hřiště od silnice, kde bude doplněn i vstup na úrovni pumpy.

3. Multifunkční hřiště:

Nevhodné pro umístění v řešeném území. Nespokojenost s vysokým oplocením hřiště a obavy z hluku. Spíše poptávka po herní ploše respektující přírodní charakter dětského hřiště viz aktuální plocha.



4. Prostupnost územím:

Poptávka pro zachování vyšší prostupnosti územím zejména podél potoka (využívaný je hlavně směr východ-západ - procházení, venčení psů...). Aktuální návrh počítá pouze s jedním vchodem, ale vytvořen by měl mít ještě jeden na úrovni pumpy. Řešené území je rovněž využíváno pro pěší spojení míst v okolí. Řešení prostupnosti dále viz „oplocení hřiště“.

5. Řešené území:


Celková plocha dětského hřiště se kvůli revitalizaci potoka výrazně snižuje. V místě existuje poptávka pro případné přesuny některých herních prvků mimo řešené území na okolní pozemky (revitalizované koryto potoka, travnaté prostranství u autobusové zastávky aj.) Na tyto plochy by bylo možné uvažovat umístění např. lanové pyramidy či stolu na ping pong. Velkým tématem v místě je případné využití pozemku parc. č. 2329, který v majetku a správě Magistrátu HMP a aktuálně je pronajatý pro provozování zahrádek, pro zvětšení areálu. Tato myšlenka má v místě své příznivce i odpůrce.

6. Revitalizace potoka:

Akce MHMP – kladně hodnocené zvýšení kapacity koryta. Potenciál pro vznik cesty v místě současného koryta. Využití potoka dětmi je oblíbené, ale umístování vodních herních prvků je částečně považováno za problematické. V souvislosti s revitalizací koryta se i zde otevírá příležitost pro umístění některých dalších herních prvků.

7. Další podněty:

- Shoda na odstranění nevyužívaného „zahradního domku“, lze případně uvažovat o jeho nahrazení altánem.
- Nevhodnost umístování piknikových stolů, které by mohli působit potenciálně problémy spjaté s hlukem a nepořádkem.
- Doplnit stojan na kola ve tvaru obráceného „U“.
- Zvážit umožnění průchodu se psy za předpokladu oplocení dětských herních prvků a s tím související doplnění košů na psí exkrementy.
- Zpracovat dendrologický posudek na stav okolních stromů.
- Vytvořit plochu pro možné vytvoření kluziště v zimě.





Závěr a další postup

Tato zpráva shrnuje klíčové postoje, komentáře a návrhy místních obyvatel k plánované revitalizaci dětského hřiště Žežulka.

Co bude následovat:

- **Předání výstupů:** Kompletní výsledky participace (podněty z veřejného setkání i ze zřízené e-mailové schránky) budou oficiálně předány Odboru dopravy a životního prostředí MČ Praha 6.
- **Vyhodnocení a zapracování:** Odbor ve spolupráci s autorem studie, panem Viktorem Drobným, všechny shromážděné připomínky detailně zváží. Relevantní podněty budou následně zapracovány do nové, upravené varianty studie architektonického řešení.
- **Informovanost veřejnosti:** O dalším postupu a finální podobě projektu bude veřejnost průběžně informována prostřednictvím komunikačních kanálů městské části.